

**INFORME DE MONITOREO DE MEDIOS\***

Fecha: 10/09/2022

Semana N° 36

Coordinación de Vigilancia Epidemiológica

\*Vigilancia basada en eventos de interés epidemiológico mediante el monitoreo de medios abiertos de comunicación locales y nacionales.

**Reporte de eventos:**

Amenaza	Tema	Medio	Fecha	Resumen	Liga	Prioridad
Biológico	Tercer caso intoxicado por raticida es dado de alta	El Sol de Cuernavaca	09 septiembre 2022	La Secretaría de Salud de Morelos dio a conocer que la tarde de este viernes <b>fue dado de alta el tercer menor que permanecía internado en el Hospital General "Mauro Belaunzarán Tapia" tras resultar intoxicado</b> junto con otros dos en la primaria "Otilio Montañón" de Cuautla.	<a href="https://www.elsoldecuernavaca.com.mx/local/tercer-menor-intoxicado-en-cuautla-fue-dado-de-alta-8869631.html">https://www.elsoldecuernavaca.com.mx/local/tercer-menor-intoxicado-en-cuautla-fue-dado-de-alta-8869631.html</a>	Bajo
Biológico	Prevención de ETV	El Sol de Cuernavaca	09 septiembre 2022	Con relación al <b>registro de personas confirmadas con dengue en el estado de Morelos</b> y con base a datos proporcionados por la Jurisdicción Sanitaria I de los Servicios de Salud de Morelos, la Dirección de Salud del Gobierno con Rostro Humano de Jiutepec hace un llamado a la población del municipio para.	<a href="https://www.elsoldecuernavaca.com.mx/local/jiutepec-refuerza-las-medidas-contras-el-dengue-8866326.html">https://www.elsoldecuernavaca.com.mx/local/jiutepec-refuerza-las-medidas-contras-el-dengue-8866326.html</a>	Bajo
Biológico	Depresión afecta a Morelenses	Diario de Morelos	09 septiembre 2022	Datos de la Encuesta Nacional de Epidemiología Psiquiátrica en México (ENEP) arrojan que en 2030 la depresión será la primera causa de discapacidad en el mundo, mientras que en la actualidad el 90 por ciento de los casos de suicidio están relacionados con trastornos mentales, como la depresión.	<a href="https://www.diariodemorelos.com/noticias/ataca-depresion-los-morelenses">https://www.diariodemorelos.com/noticias/ataca-depresion-los-morelenses</a>	Bajo
Biológico	Casos de viruela Símica	Diario de Morelos	10 septiembre 2022	Debido a que en la región de las Américas se ha registrado un brote de viruela símica, la Secretaría de Salud exhorta a la población a poner en práctica las medidas preventivas debido a que México se encuentra dentro de los países con mayor número de casos.	<a href="https://www.diariodemorelos.com/noticias/figura-morelos-entre-los-28-estados-que-concentran-casos-de-viruela-del-mono">https://www.diariodemorelos.com/noticias/figura-morelos-entre-los-28-estados-que-concentran-casos-de-viruela-del-mono</a>	Bajo
Lluvias	Se esperan lluvias para el fin de semana	La Unión	10 septiembre 2022	Durante este sábado se prevé nuevamente un incremento en la inestabilidad de la región, por lo que se espera cielo nublado por la tarde y noche, así como potencial para la ocurrencia de tormentas y lluvias moderadas de 5.1-25 mm a fuertes de 25.1-50 mm. El ambiente diurno persistirá templado a cálido en general, con máximas de 23 a 33 °C, tornándose una sensación más fresca a fría al amanecer. Los vientos serán variables en dirección, fijándose del sur a partir de la tarde, con velocidades de 15 a 25 km/h, sin descartar rachas superiores.	<a href="https://www.launion.com.mx/morelos/avances/noticias/213138-seguiran-las-lluvias-este-fin-de-semana.html">https://www.launion.com.mx/morelos/avances/noticias/213138-seguiran-las-lluvias-este-fin-de-semana.html</a>	Bajo



<http://ssm.gob.mx>



Servicios de Salud Morelos



@MorelosSalud

Callejón Borda N°3 Col. Centro C.P. 62000  
Teléfono (777) 312 62 31 / 314 33 36 ext. 222

Calle Gómez Azcárate No. 205, Col. Lomas de la Selva

## INFORME DE RIESGOS METEOROLÓGICOS

Fecha: 10/09/2022

Semana N° 36

Coordinación de Vigilancia Epidemiológica

**Fuente:** Servicio Meteorológico Nacional de México, CONAGUA.

### LLUVIAS PUNTUALES INTENSAS EN VERACRUZ, OAXACA Y CHIAPAS, DURANTE ESTE DÍA

Este día, los remanentes de “**Kay**” localizados frente a la costa oeste de Baja California, originarán lluvias y chubascos en Baja California y Sonora, además de viento de componente sur con rachas de 50 a 60 km/h y olas de 1.5 a 2.5 metros de altura en la costa oeste de Baja California, durante la mañana. **Canales de baja presión** extendidos sobre la Mesa del Norte y Mesa Central, occidente, centro, sur y sureste de México, así como en la Península de Yucatán, ocasionarán lluvias fuertes a muy fuertes y descargas eléctricas en dichas regiones, además de lluvias puntuales intensas en Veracruz, Oaxaca y Chiapas. Por otra parte, prevalecerá el ambiente vespertino caluroso a muy caluroso sobre entidades del noroeste, norte, noreste y oriente de la República Mexicana, así como en los estados del litoral del Océano Pacífico y la Península de Yucatán.

*Las lluvias mencionadas podrán estar acompañadas de descargas eléctricas fuertes rachas de viento y posible caída de granizo, además de que podrían incrementar los niveles de ríos y arroyos y ocasionar deslaves e inundaciones*

#### Intervalos de chubascos con lluvias puntuales fuertes (25-50mm):

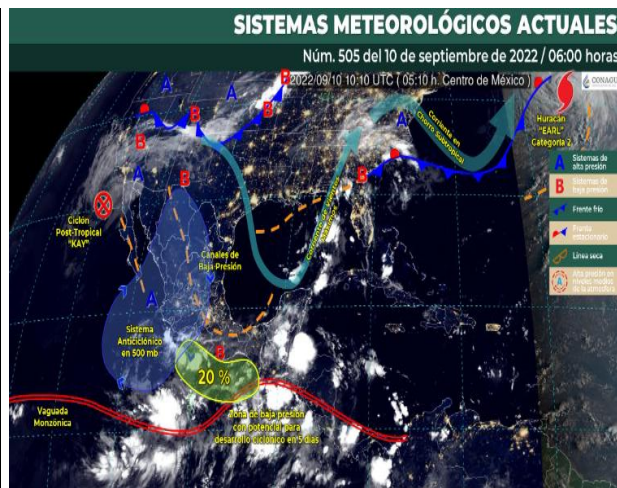
Nayarit, **Morelos** y Puebla.

#### Temperaturas Máximas de 35-40 °C:

Coahuila, Nuevo León, Tamaulipas, Michoacán, Guerrero, Oaxaca, Chiapas, Campeche y Yucatán.

#### Pronóstico en región Mesa Central:

Cielo medio nublado con ambiente matutino fresco y probables bancos de niebla en zonas serranas. **Lluvias puntuales fuertes en** Puebla y **Morelos**, chubascos en Tlaxcala y lluvias aisladas en Guanajuato, Querétaro e Hidalgo. Ambiente vespertino cálido. Viento de componente este de 10 a 20 km/h en la región con rachas de 30 a 40 km/h en zonas de tormenta.



<http://ssm.gob.mx>



Servicios de Salud Morelos



@MorelosSalud

Callejón Borda N°3 Col. Centro C.P. 62000  
Teléfono (777) 312 62 31 / 314 33 36 ext. 222

Calle Gómez Azcárate No. 205, Col. Lomas de la Selva

## INFORME DE MONITOREO VOLCÁNICO Y SISMOLÓGICO

Fecha: 10/09/2022

Semana N° 36

Coordinación de Vigilancia Epidemiológica

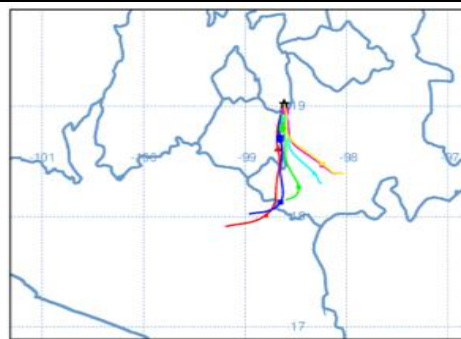
**Fuente:** Servicio Sismológico Nacional, UNAM. / Centro nacional de Prevención de Desastres (CENAPRED)-SEGOB, SENEAM-SCT y NOAA.

En las últimas 24 horas, mediante los sistemas de **monitoreo del volcán Popocatepetl**, se detectaron 5 exhalaciones de **baja intensidad, acompañadas de vapor de agua, gases volcánicos y ligeras cantidades de ceniza**. Adicionalmente se registraron 19 minutos de tremor de baja amplitud. Durante la mañana y **al momento de este reporte, se observa emisión continua de vapor de agua y gas que se dispersa en dirección sureste**.

NIVEL DE ALERTA	SEMAFORO	AMARILLO-FASE 2	RECOMENDACIONES PARA LA FASE AMARILLO FASE 2
	<p><b>El volcán presenta incremento en su actividad, con explosiones esporádicas:</b></p> <ul style="list-style-type: none"> <li>Pluma continua de vapor de agua y gas.</li> <li>Caída de ceniza leves a moderadas en poblaciones cercanas.</li> <li>Lanzamiento de fragmentos incandescentes y posibilidad de flujos piroclásticos de corto alcance asociado a las explosiones.</li> <li>Crecimiento y destrucción de domos de lava.</li> <li>Flujos de lodo o escombros de corto alcance.</li> </ul>		
			<ol style="list-style-type: none"> <li>Continuar con el <b>radio de seguridad de 12 km</b>, por lo que la <b>permanencia</b> en esa área <b>no está permitida</b>.</li> <li>Controlar el tránsito entre Santiago Xalitzintla y San Pedro Nexapa, vía Paso de Cortés.</li> <li>A las autoridades de <b>Protección Civil</b>, <b>mantener sus procedimientos preventivos</b>, de acuerdo con sus planes operativos.</li> <li>A la <b>población</b> se le recomienda <b>eleva la atención a los avisos de las autoridades de su localidad</b> y se exhorta a no acercarse al volcán, y mucho menos al cráter.</li> <li><b>Mantenerse fuera de cañadas ante posibles flujos de lodo</b>, principalmente en temporada de lluvias.</li> </ol>

### PRONÓSTICO DE CAIDA DE CENIZA

En caso de una exhalación de ceniza volcánica, **el pronóstico de trayectoria hacia el sur, cambiando al sureste y suroeste** (simulando exhalación cada hora en las próximas 6 horas), a su paso por la zona oeste y suroeste del estado de Puebla, para las primeras 12 horas de pronóstico, (14:00 a las 02:00 hora local). Posteriormente para las últimas 12 horas de pronóstico (02:00 a las 14:00 hora local del día siguiente), las trayectorias continúan hacia la zona suroeste y sur del estado de Puebla y zona noreste del estado de Guerrero.



SISMOS	<p>Se registró sismo de magnitud de <b>4.3 grados</b> Richter, a las 14:16:21 hrs con localización del epicentro a 15 km al suroeste de Pinotepa Nacional, Oaxaca.</p> <p><b>NO PERCIBIDO EN EL ESTADO DE MORELOS.</b></p>	
	<h3>REPORTE DE DAÑOS A LA POBLACION</h3>	
	<p><b>PROTECCIÓN CIVIL</b></p>	<p>Sin reporte de daños a la población ni a la infraestructura en salud.</p>



<http://ssm.gob.mx>



Servicios de Salud Morelos



@MorelosSalud

Callejón Borda N°3 Col. Centro C.P. 62000  
Teléfono (777) 312 62 31 / 314 33 36 ext. 222

Calle Gómez Azcárate No. 205, Col. Lomas de la Selva

**INFORME DE MONITOREO DE TEMPERATURAS Y CALIDAD DEL AIRE**

Fecha: 10/09/2022

Semana N° 36

Coordinación de Vigilancia Epidemiológica

Fuente: Comisión Estatal de Agua (CEAGUA)

**PRONOSTICO DE TEMPERATURAS POR MUNICIPIO**

**TEMPERATURAS MÁXIMAS Y MÍNIMAS,  
ULTIMAS 24 HRS**

Municipio	Min.	Max.	Municipio	Min.	Max.
Amacuzac	16°	35°	Tepalcingo	19°	32°
Cuautla	16°	29°	Ayala	19°	34°
Jiutepec	15°	29°	Huitzilac	09°	23°
Temixco	17°	34°	Tepoztlán	14°	29°
Tlaltizapan	20°	33°	Zacualpan	11°	24°
Axochiapan	18°	34°	Tlaquiltenango	18°	35°
Cuernavaca	13°	28°	Puente de Ixtla	19°	35°
Jojutla	18°	34°			

**Mínimas**

Huitzilac 09°  
23°

Tetela del Volcán 11°  
21°

Totolapan 12°  
22°

Ocuituco 12°  
23°

**Máximas**

Tlaquiltenango 18°  
35°

Jojutla 18°  
34°

Axochiapan 18°  
34°

Zacatepec 18°  
29°

**CALIDAD DEL AIRE**

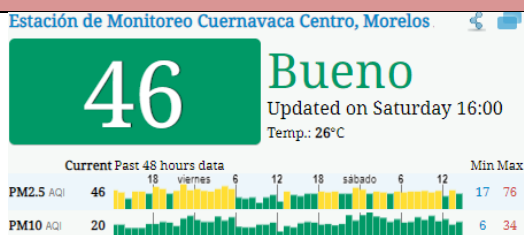
**ÍNDICE AIRE Y SALUD**

**NIVEL DE RIESGO ASOCIADO**

**RECOMENDACIONES**

**GRUPOS  
SENSIBLES**

**PARA TODA  
LA  
POBLACIÓN**



**Bajo**

**Se considera que el  
riesgo es mínimo.**

**Disfruta las actividades al  
aire libre.**



<http://ssm.gob.mx>



Servicios de Salud Morelos



@MorelosSalud

Callejón Borda N°3 Col. Centro C.P. 62000  
Teléfono (777) 312 62 31 / 314 33 36 ext. 222

Calle Gómez Azcárate No. 205, Col. Lomas de la Selva

## INFORME DE MONITOREO EPIDEMIOLÓGICO

Fecha: 10/09/2022

Semana N° 36

Coordinación de Vigilancia Epidemiológica

**Fuente:** Jurisdicciones Sanitarias del estado de Morelos.

### II JURISDICCION SANITARIA I-

👉 SIN EVENTOS EXTRAORDINARIOS.

### II JURISDICCION SANITARIA II-

👉 SIN EVENTOS EXTRAORDINARIOS.

### II JURISDICCION SANITARIA III-

👉 SIN EVENTOS EXTRAORDINARIOS.



<http://ssm.gob.mx>



Servicios de Salud Morelos



@MorelosSalud

Callejón Borda N°3 Col. Centro C.P. 62000  
Teléfono (777) 312 62 31 / 314 33 36 ext. 222

**Calle Gómez Azcárate No. 205, Col. Lomas de la Selva**